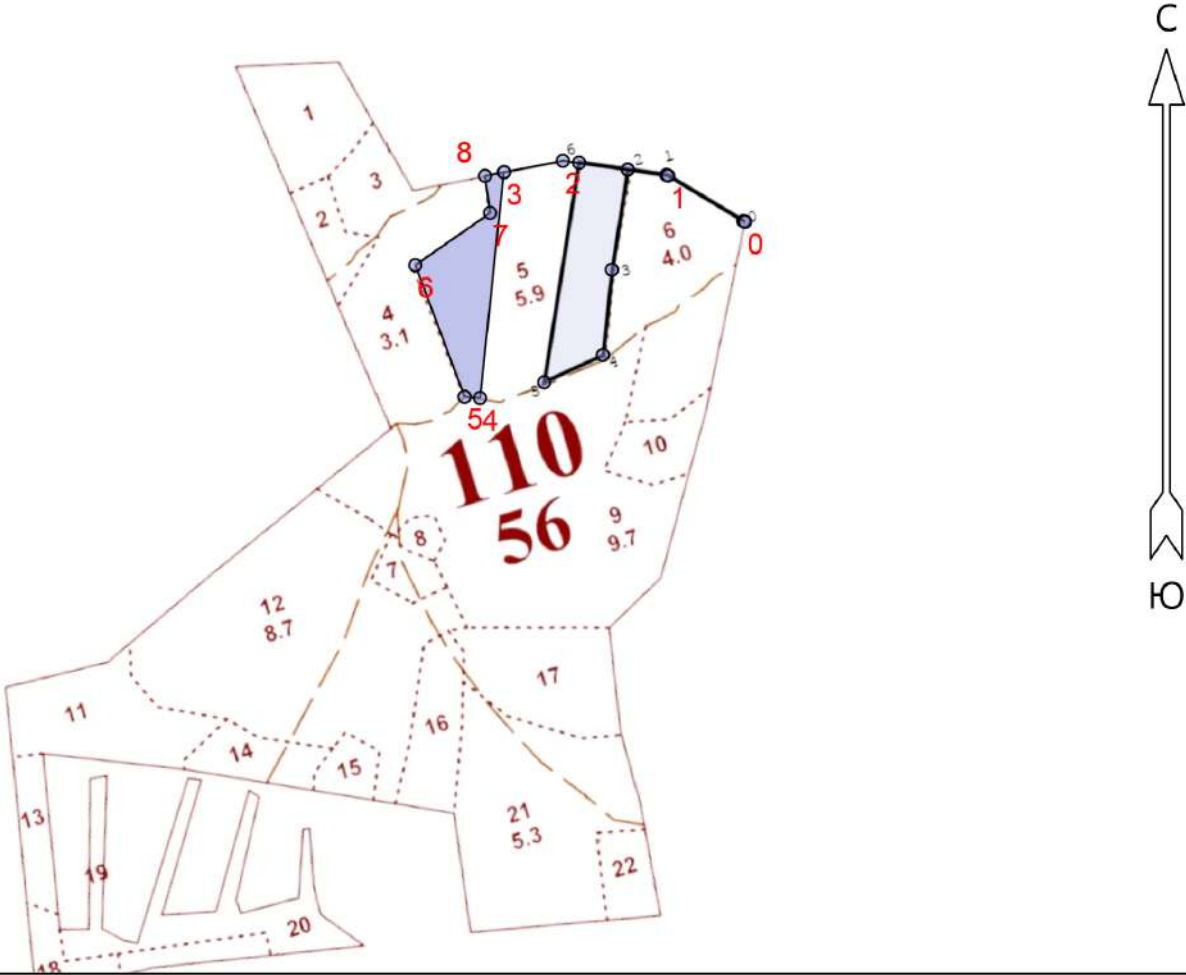




АБРИС

(ы) размещения лесосеки, объекта лесной инфраструктуры, объекта
соперерабатывающей инфраструктуры и объекта, не связанного с
созданием лесной инфраструктуры в 2024 году

М 1:10 000



Общая площадь: 1.49
Эксплуатационная площадь: 1.49
Масштаб: 1 : 10000

Условные обозначения:
 Эксплуатационный участок
 Неэксплуатационный участок

Основной полигон

№№	Направлени е	Румбы	Длина, м
0 - 1	СЗ	59°00'	115.0
1 - 2	СЗ	82°00'	136.0
2 - 3	ЮЗ	79°00'	77.0
3 - 4	ЮЗ	6°00'	291.0
4 - 5	СЗ	85°30'	20.0
5 - 6	СЗ	20°30'	180.0
6 - 7	СВ	55°00'	117.0
7 - 8	СЗ	8°00'	48.0
8 - 3	СВ	79°00'	25.0